


Prenez le temps...

Le village de Saint-Sauves tiendrait son nom d'un évêque du proche Orient antique : Sanctus Silvanus. Ce martyr, connu sous le nom de Saint-Sylvain, vivait à Gaza sous le règne de l'empereur Dioclétien. À cette même époque, lors des invasions barbares, le bourg de St-Sauves était entièrement fortifié et servait de lieu d'asile, ce qui donne une seconde origine probable du nom de St-Sauves puisque «sauvé» signifie en patois refuge ou asile, la population se sentant ainsi protégée. St-Sauves faisait partie de la grande seigneurie de La Tour-d'Auvergne jusqu'au XV^e siècle ; par la suite, d'autres amonies se sont succédées. Lors de la Grande Guerre de Cent Ans, le bourg se situe sur une voie stratégique : Clermont/Aurillac et subit toutes sortes de pillages par les troupes de passage. Au fil des siècles, le nom de St-Sauves a évolué : 1315 Sancti-Sylvani, 1510 Saint-Saulves, 1639 Saint-Salves, Saint-Sauves, Sauves-Libre à la Révolution, pour devenir Saint-Sauves-d'Auvergne.




Durée : 1h environ - Tout public

Nombre d'habitants : 1189

Altitude : 840 m. environ

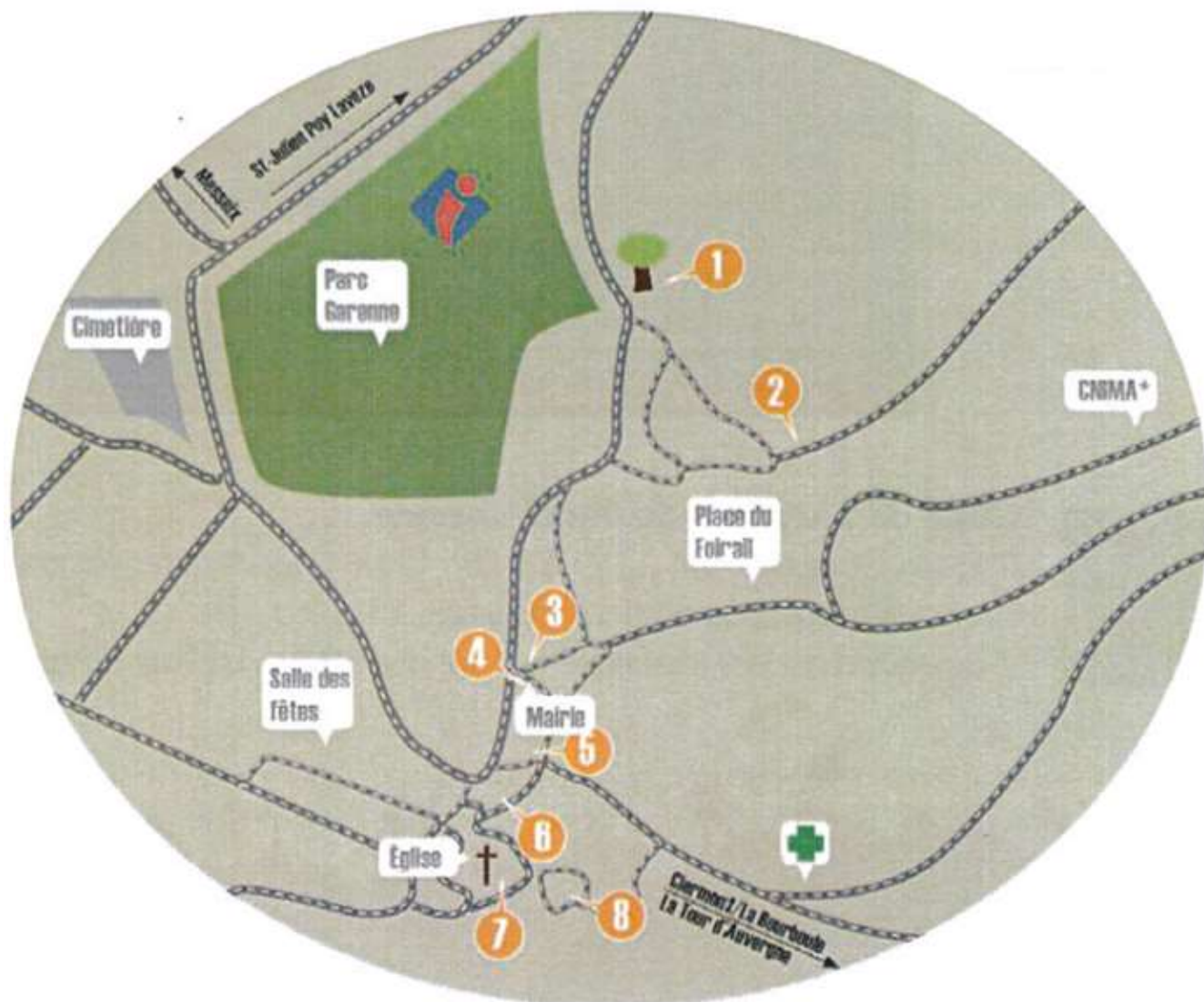
... à Saint-Sauves d'Auvergne



SANCY ARTENSE
fourme-sancy-artense.com



Sancy Artense ... Puy-de-Dôme ... Auvergne



ARBRE SULLY



Planté au début du XVII^e s., le « tilleul séculaire », dit de Sully, est situé au nord du bourg. Le ministre Sully ordonna alors de mettre en terre des arbres devant les églises ou sur les places publiques. Avec le développement des axes routiers et maritimes du royaume, le bois de ces arbres fut utilisé pour les constructions navales. Son projet était ainsi de générer une réserve de bois pour le pays. Les fleurs étaient récoltées pour les hospices afin de soigner les malades. Cet arbre a été foudroyé plusieurs fois sans jamais avoir brûlé.

LAVOIR

2



Endroit réservé aux femmes, le bassin public servait à laver le linge par les lavandières, terme ancien pour désigner une blanchisseuse. Le lavoir était alimenté par la fontaine située juste à côté. Le savon coûtant très cher, on lavait le linge à la cendre. À partir d'un certain âge, les garçons n'y étaient plus admis. C'était un point de rencontre très fréquenté puisque juste à côté se trouve la place de l'ancien foirail, lieu du marché aux bestiaux. Les bêtes étaient tout d'abord pesées au poids-public (point n°3) puis vendues au foirail.

POIDS-PUBLIC

3



Composé d'une petite et d'une grande bascule construites en 1911, le poids-public était tenu par l'autorité municipale pour peser et mesurer les différentes marchandises moyennant contribution. Que ce soient les bêtes ou les céréales, la pesée assurait l'honnêteté et la qualité du prix par rapport au poids.

MAIRIE

4



Cette propriété du XVIII^{ème} s., appartient en 1788 à M. Fauverteix, notaire seigneurial puis maire de St-Sauves à partir de 1792. C'est alors qu'il l'occupe comme mairie et habitation. Acquisée à la veuve de son fils François en 1856, par la municipalité, elle devient le presbytère et l'école de garçons. Après la séparation de l'église et de l'Etat, la municipalité maintient son affectation. Désaffectée après le départ du dernier curé, puis Office de Tourisme et lieu d'expositions, cette maison retrouve en 2013 une des affectations qu'elle avait 220 ans auparavant.

MONUMENT AUX MORTS

5



Celui-ci a été sculpté par le clermontois Jean-Marie Camus dans un bloc de pierre en lave de Volvic. La pierre de Volvic est issue d'une carrière de trachyandésite du volcan de la Nugère près de la commune de Volvic. Elle est facile à tailler, capable de résister aux intempéries et les pièces peuvent être de grandes dimensions. Le monument fut inauguré en 1923 et porte l'épithaphe «Ne l'oublie jamais». Un vieil homme et un enfant fixent d'un oeil attristé l'objet symbolisant le parent disparu. Sur ce monument, on retrouve les noms des 118 saint-sauviens morts pour la France lors de la Grande Guerre de 1914-1918.

PORTIQUE

6



M. Fauverteix, maire en 1873, eut l'idée de conserver le porche de l'ancienne église en partie détruite lors de l'incendie de 1872, il le fit installer sur la place du bourg. Au même moment, on retira également le baptistère du XV^e s. pour le déposer au niveau du panorama de Saint-Sauves. Le portique est inscrit depuis le 25 octobre 1962 sur la liste supplémentaire des Monuments Historiques sous l'appellation : portique Renaissance.

Datant de la deuxième moitié du XVI^e s., son décor (exception faite du très reconnaissable blason de la famille Rochebaron, seigneurs de Saint-Sauves à cette époque). Henri Pourrat posait la question : « Qui déchiffrera ce rébus ?... » Jean Cassaigneau a relevé le défi. A la suite d'une étude très rigoureuse, il a fait connaître son hypothèse en 2009 « L'énigme du porche de Saint-Sauves ». Un fascicule reprend toutes ses recherches, il est disponible en mairie.

ÉGLISE

7



En 1872, suite à l'incendie de l'église primitive datant du XI^e s. et des maisons environnantes, le conseil municipal décida la reconstruction de l'édifice en style néo-roman. Quelques éléments ont tout de même résisté à ce sinistre comme l'abside (la partie qui termine le chœur de l'église) qui date des XI^e et XII^e s., en forme de demi-cercle. Elle est généralement orientée vers l'Est. Les clefs de voûte des nefs latérales sont du XV^e s., leur particularité est la gravure des armoiries des seigneurs de Cros.

POINT DE VUE

8



Vue sur deux types de paysages de Sancy Artense : la vallée de la Dordogne, et le massif du Sancy.

Vue sur la vallée de la Haute Dordogne : née de la confluence entre la Dore et la Dogne à 1380 m. d'altitude, la Dordogne prend sa source dans le puy de Sancy. Elle s'écoule dans une vallée ravinée par d'anciens glaciers. Vue également sur le rocher de Châteauneuf, c'est un socle granitique qui a résisté aux passages des glaces qui ont déblayé les matériaux autour de ce socle. La légende raconte qu'il y aurait un souterrain reliant St-Sauves à Châteauneuf. Au loin, une vue sur le massif du Sancy. Le sommet du puy du Sancy a une altitude de 1886 m. C'est le plus haut sommet de l'Auvergne et du Massif Central et le plus haut volcan de l'Hexagone.



Château de
Murol
Les Paladins du Sancy

04 73 260 200
www.chateaudemurol.fr



SOCIÉTÉ LAITIÈRE DE LAQUEUILLE

MAGASIN DE VENTE DIRECTE - FROMAGES D'Auvergne

La Mémée

VENTE DE FROMAGE AU DETAIL

SOCIÉTÉ LAITIÈRE DE LAQUEUILLE

Vente Directe

Laqueuille-Gare
63820 St Julien Puy Lavèze
Tél : 04-73-22-18-00
Fax : 04-73-22-18-08
mail : sica@laqueuille.net
www.fromages-laqueuille.fr

DU LUNDI AU SAMEDI : 9H-12H30 / 14H-17H30 - FERMÉ DIMANCHES ET JOURS FÉRIÉS



Office de Tourisme St-Sauves d'Auvergne
(Maison Garenne) - 04 73 21 79 78 - Ouvert pendant les vacances scolaires du
lundi au vendredi de 9h à 12h30 et de 13h30 à 17h.
2 bureaux d'accueil touristique à votre disposition : La Tour d'Auvergne et Tauves

